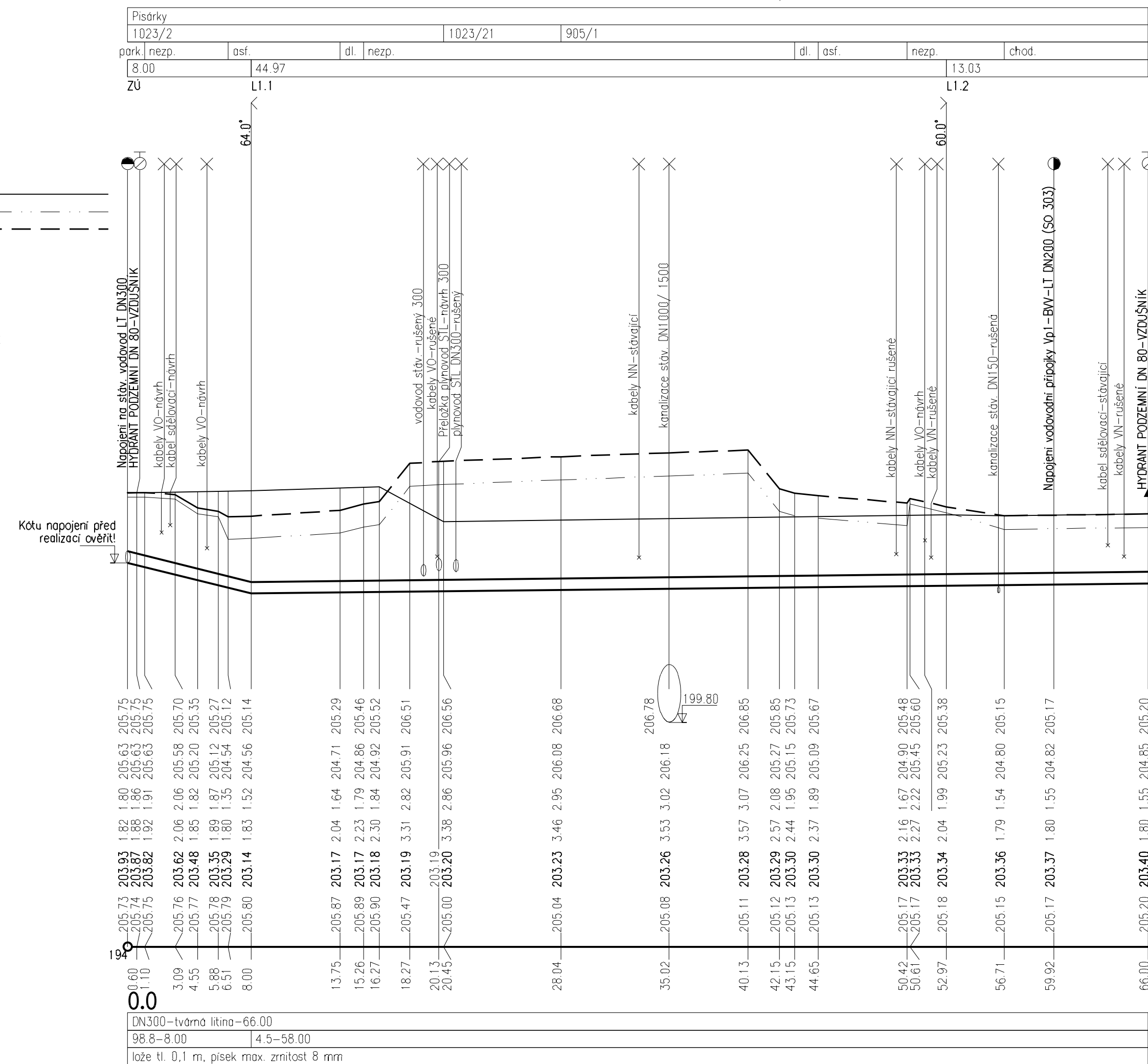


KATASTR  
PARCELNÍ ČÍSLA  
DRUH POVRCHU  
VZDÁL. VRCHOLOVÝCH BODŮ  
OZNAČENÍ VRCHOLOVÝCH BODŮ

MĚŘÍTKA 1:250/100

LEGENDA TYPŮ ČAR  
PŮVODNÍ TERÉN  
HRUBÉ TERÉNNÍ ÚPRAVY  
UPRAVENÝ TERÉN

Podélný profil  
Řad V1  
S0 302 – Přeložka vodovodu BVc

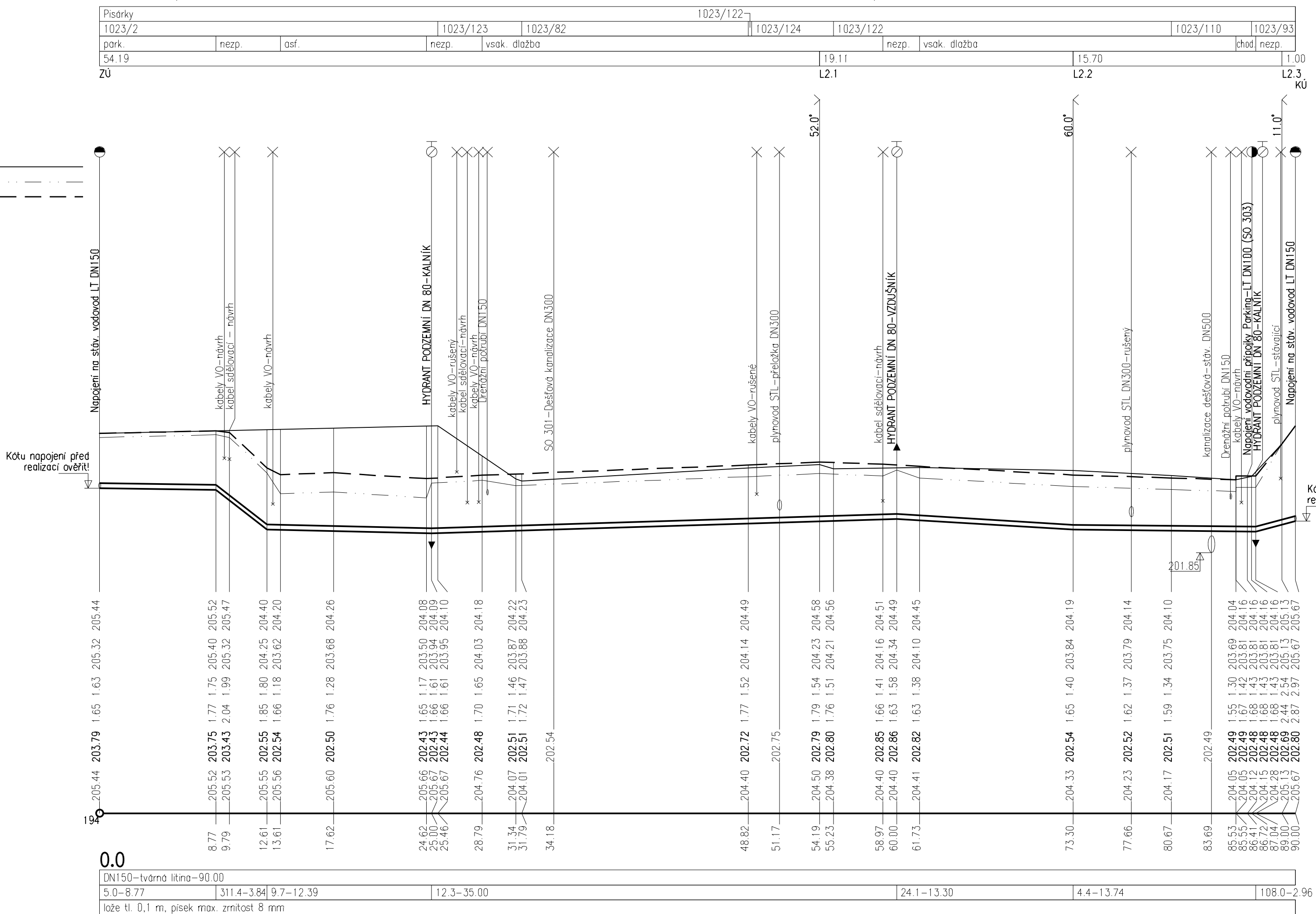


KATASTR  
PARCELNÍ ČÍSLA  
DRUH POVRCHU  
VZDÁL. VRCHOLOVÝCH BODŮ  
OZNAČENÍ VRCHOLOVÝCH BODŮ

MĚŘÍTKA 1:250/100

LEGENDA TYPŮ ČAR  
PŮVODNÍ TERÉN  
HRUBÉ TERÉNNÍ ÚPRAVY  
UPRAVENÝ TERÉN

Podélný profil  
Řad V2  
S0 302 - Přelozka vodovodu BVak



POZNÁMKA:

Trasy inženýrských sítí jsou zakresleny orientačně dle údajů poskytnutých jednotlivými správci. Stavebník nebo jiná pověřená osoba jsou povinni si jelet přesnou polohu nechat vytyčit přímo v terénu a vytyčenou polohu a hloubku uložení ověřit kopanými sondami.

Při neznámém výškovém uložení inženýrské sítě předpokládáme uložení dle ČSN 73 6005.

Podmínky jednotlivých správců a dotčených účastníků stavby dané jejich písemným stanoviskem budou dodrženy. Tato písemná stanoviska jsou nedílnou součástí projektové dokumentace.


Souřadnicový systém: JTSK, výškový systém: Bpv

Hloubka výkopu je počítána od úrovně HTÚ.  
Hloubka dna potrubí je počítána od úrovně upraveného/navrženého terénu.

Hloubky i místa napojení na stávající inž. sítě je nutné před realizací ověřit kopanými sondami a geodetickým zaměřením.

302

OBJEDNATEL	
BRNĚNSKÉ KOMUNIKACE a.s. RENNEŠKÁ TR. 787/1a, 639 00 BRNO - ŠTÝŘICE	

<p>GENERÁLNÍ PROJEKTANT</p> <p><b>VIAPONT, s.r.o.</b></p> <p>VODNÍ 258/13, 602 00 BRNO</p>	<p>ČÍSLO ZAKÁZKY</p> <p>2371</p>	 <p>PROJEKČNÍ A INŽENÝRSKÁ KANCELÁŘ</p> <p>VODNÍ 13, 602 00 BRNO</p>
<p>HLAVNÍ INŽENÝR PROJEKTU</p> <p>ING. JACEK WENDRINSKI</p>		

ZODPOVĚDNÝ PROJEKTANT	MICHAL NOVOTNÝ			<b>Michal Novotný projekte VHS</b> <small>Vodohospodářské stavební</small> kancelář: J. Babáška 2733/11, 612 00 Brno email: michal.novotny@projektevhs.cz
VYPRACOVAL	MICHAL NOVOTNÝ			
KONTROLOVAL	ING. JACEK WENDRINSKI			
OKRES:	BRNO - MĚSTO	KRAJ:	JIHOMORAVSKÝ	
KATASTRÁLNÍ ÚZEMÍ: PÍŠÁRKY				
NÁZEV AKCE:  MULTIFUNKČNÍ SPORTOVNÍ A KULTURNÍ CENTRUM (MFSKC) - KŘÍŽOVATKA 4. BRÁNA BVV				DATUM ÚNOR 2022  FORMÁT 6x A4  MĚŘÍTKO 1:250/100  STUPEŇ PDPS
NÁZEV OBJEKTU: 302 PŘELOŽKA VODOVODU BVAK				Č. ZAKÁZKY 2458  ARCHIVNÍ Č. 2458
NÁZEV PŘÍLOHY:  PODÉLNÉ PROFILY				Č. SOUPRAVY  Č. PŘÍLOHY 3